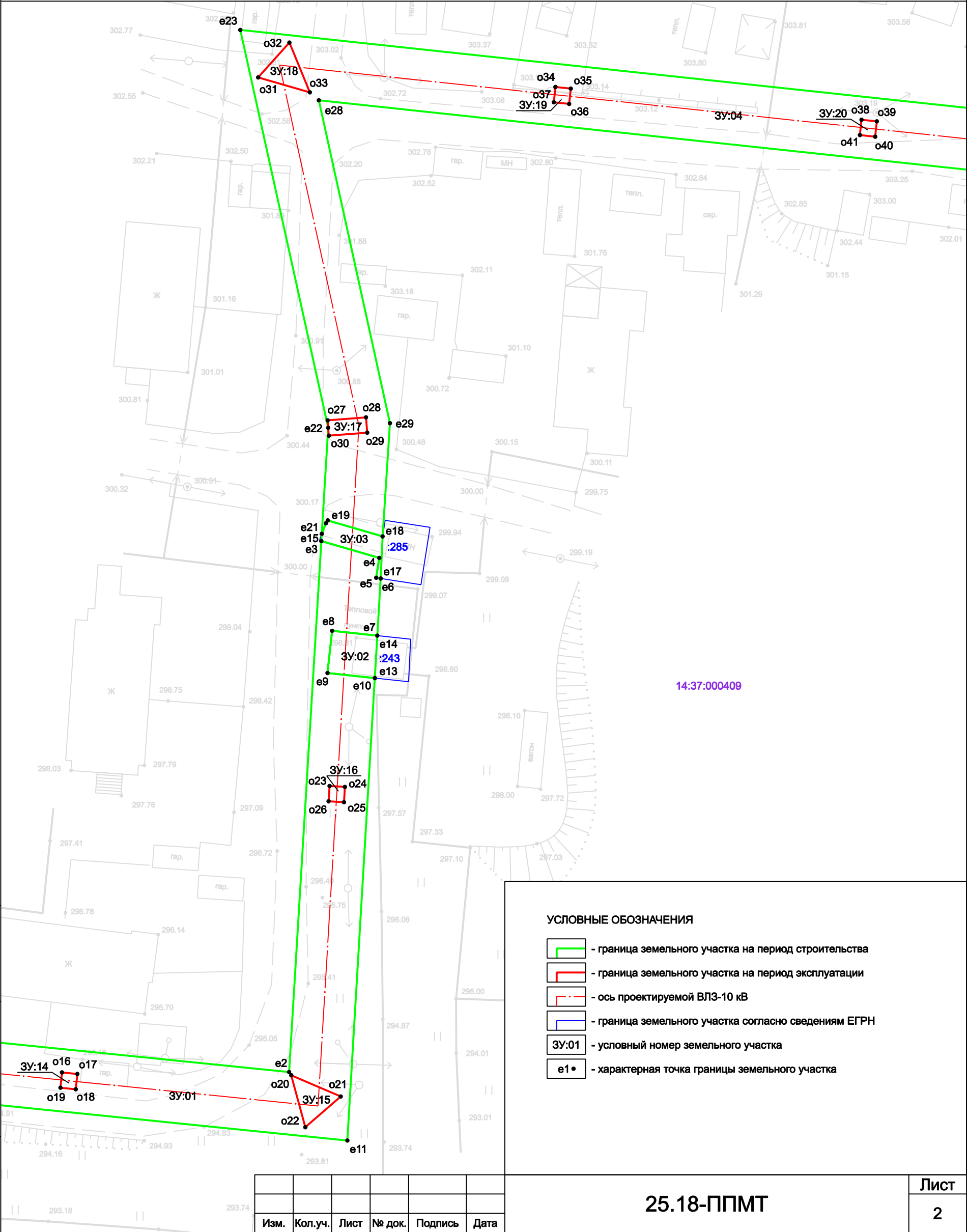


Инд. № подл.	Подпись и дата	Взамен инв. №

ПРОЕКТ ПЛАНИРОВКИ С ПРОЕКТОМ МЕЖЕВАНИЯ ТЕРРИТОРИИ,
ПРЕДНАЗНАЧЕННОЙ ДЛЯ РАЗМЕЩЕНИЯ ЛИНЕЙНОГО ОБЪЕКТА

"Электроснабжение ближней приводной радиостанции (БПРМ) в г. Мирный"

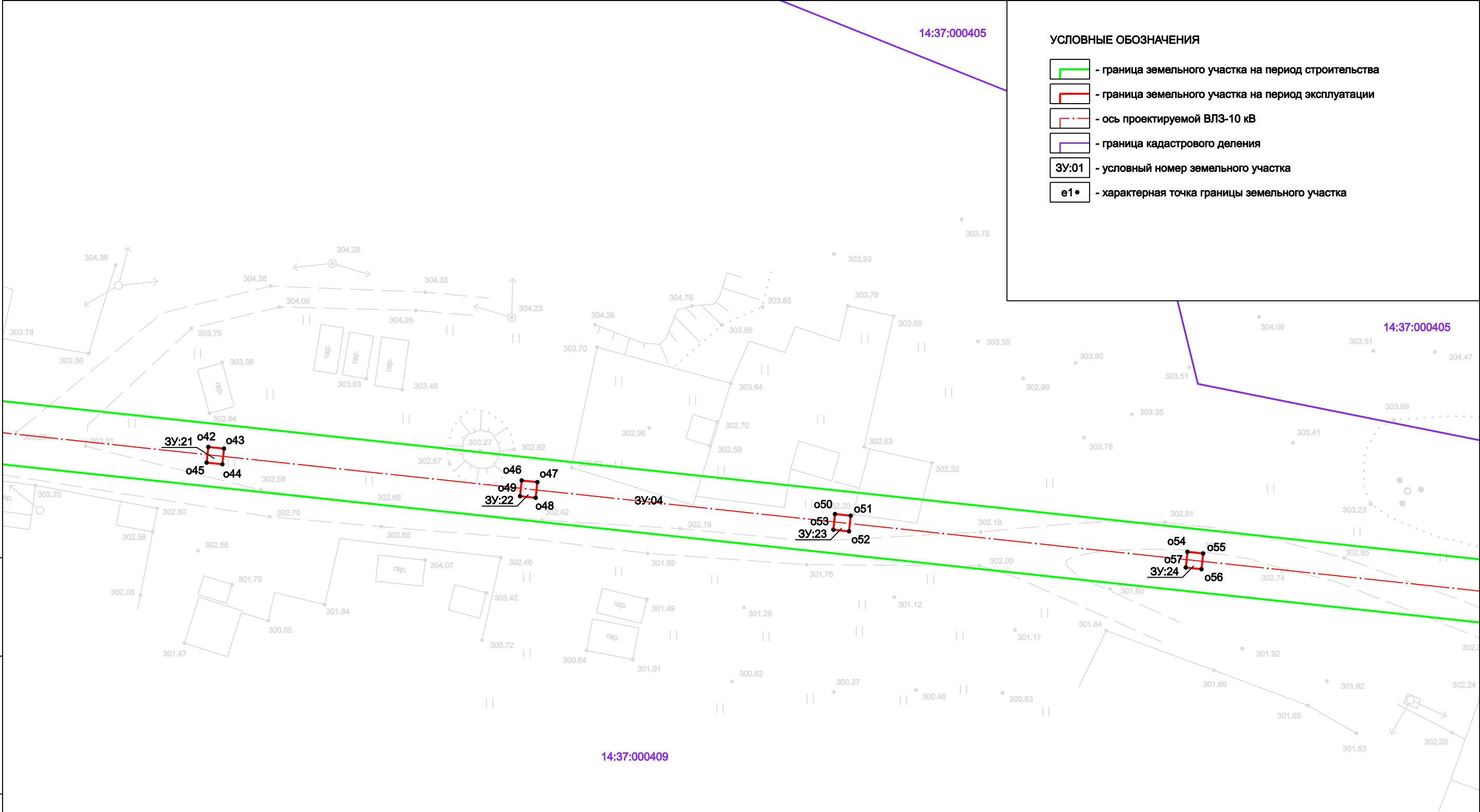
ЧЕРТЁЖ МЕЖЕВАНИЯ ТЕРРИТОРИИ
М 1:500



ПРОЕКТ ПЛАНИРОВКИ С ПРОЕКТОМ МЕЖЕВАНИЯ ТЕРРИТОРИИ, ПРЕДНАЗНАЧЕННОЙ ДЛЯ РАЗМЕЩЕНИЯ ЛИНЕЙНОГО ОБЪЕКТА
"Электроснабжение ближней приводной радиостанции (БПРМ) в г. Мирный"

ЧЕРТЁЖ МЕЖЕВАНИЯ ТЕРРИТОРИИ
М 1:500

- УСЛОВНЫЕ ОБОЗНАЧЕНИЯ
- граница земельного участка на период строительства
 - граница земельного участка на период эксплуатации
 - ось проектируемой ВЛ3-10 кВ
 - граница кадастрового деления
 - ЗУ:01 - условный номер земельного участка
 - е1• - характерная точка границы земельного участка



Изм.	Коп.уч.	Лист	№ док.	Подпись	Дата

25.18-ППМТ

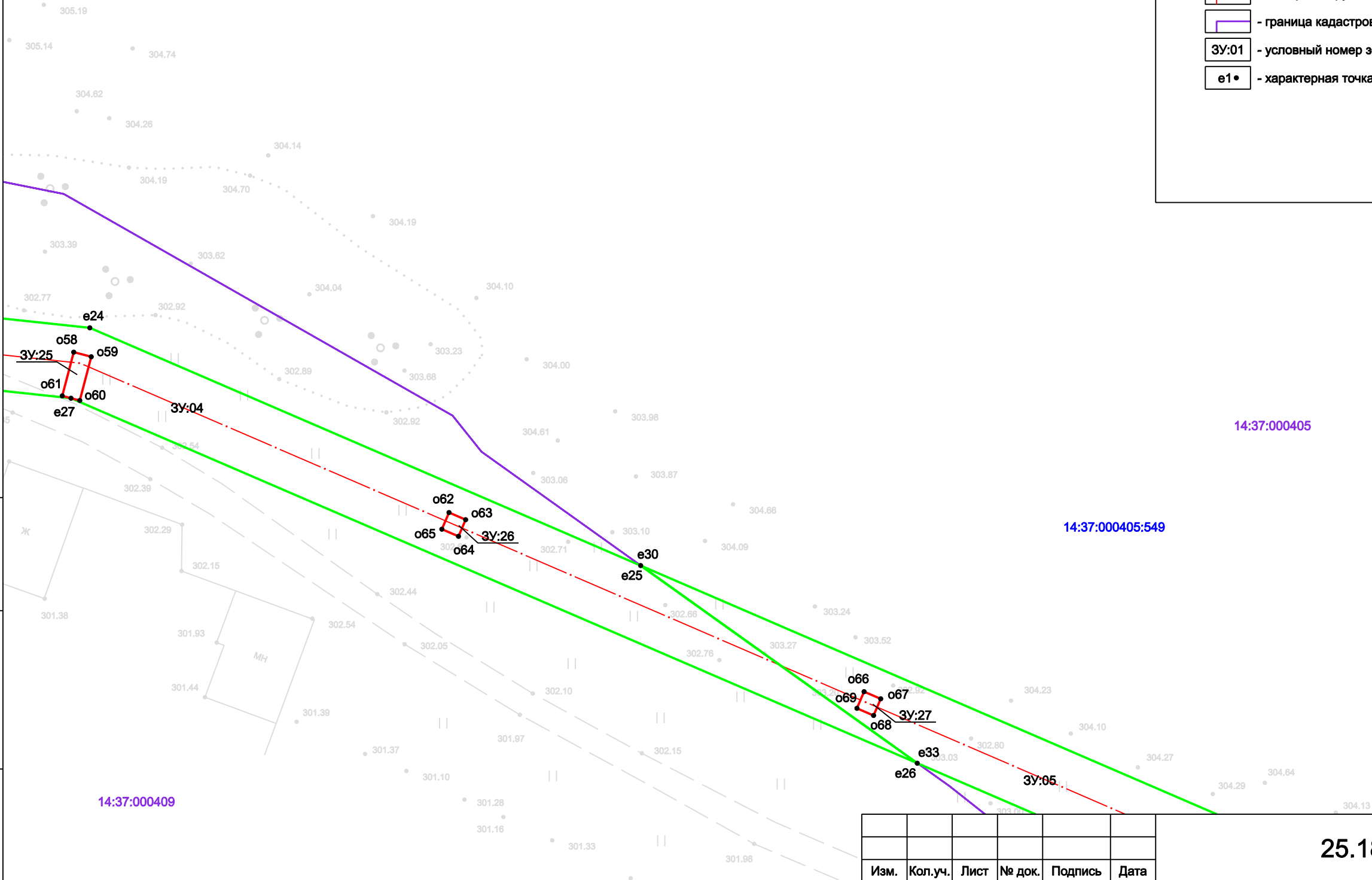
Лист
3

Формат А3

ПРОЕКТ ПЛАНИРОВКИ С ПРОЕКТОМ МЕЖЕВАНИЯ ТЕРРИТОРИИ, ПРЕДНАЗНАЧЕННОЙ ДЛЯ РАЗМЕЩЕНИЯ ЛИНЕЙНОГО ОБЪЕКТА
"Электроснабжение ближней приводной радиостанции (БПРМ) в г. Мирный"

ЧЕРТЁЖ МЕЖЕВАНИЯ ТЕРРИТОРИИ
М 1:500

- УСЛОВНЫЕ ОБОЗНАЧЕНИЯ
- граница земельного участка на период строительства
 - граница земельного участка на период эксплуатации
 - ось проектируемой ВЛ3-10 кВ
 - граница кадастрового деления
 - ЗУ:01 - условный номер земельного участка
 - е1• - характерная точка границы земельного участка



Изм.	Коп.уч.	Лист	№ док.	Подпись	Дата

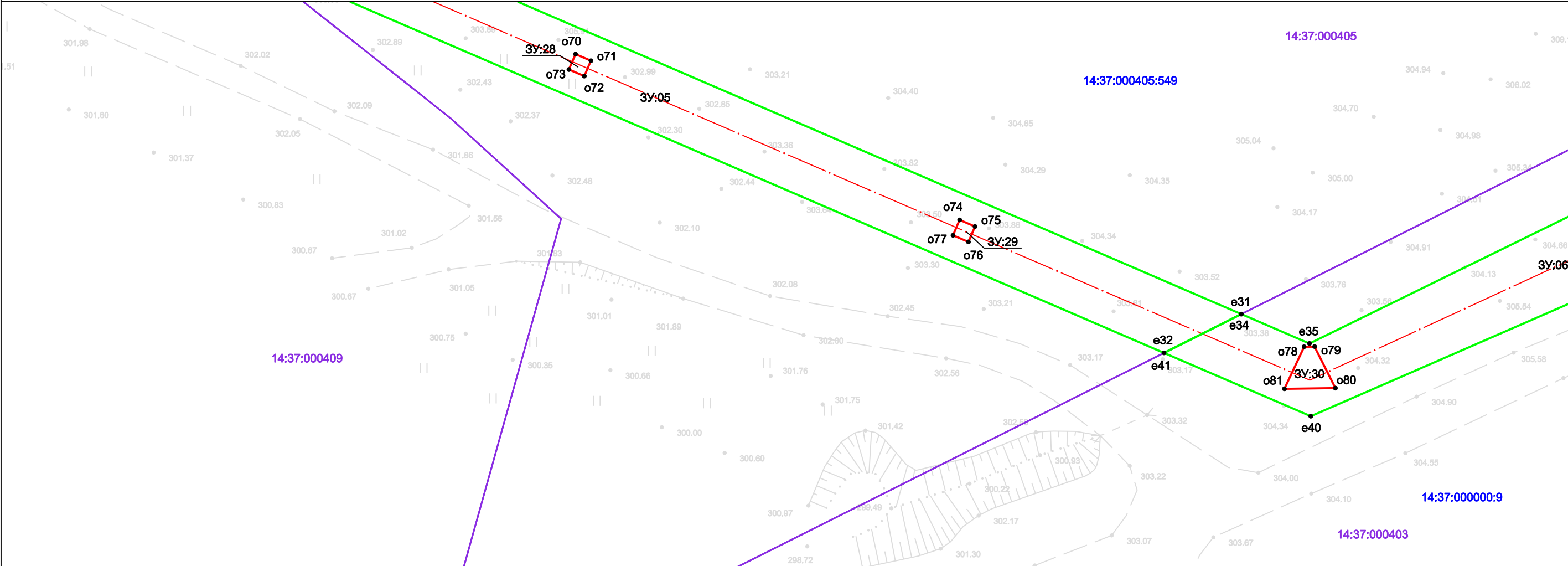
25.18-ППМТ

Лист
4

Формат А3

ПРОЕКТ ПЛАНИРОВКИ С ПРОЕКТОМ МЕЖЕВАНИЯ ТЕРРИТОРИИ, ПРЕДНАЗНАЧЕННОЙ ДЛЯ РАЗМЕЩЕНИЯ ЛИНЕЙНОГО ОБЪЕКТА
"Электроснабжение ближней приводной радиостанции (БПРМ) в г. Мирный"

ЧЕРТЁЖ МЕЖЕВАНИЯ ТЕРРИТОРИИ
М 1:500



- УСЛОВНЫЕ ОБОЗНАЧЕНИЯ
- граница земельного участка на период строительства
 - граница земельного участка на период эксплуатации
 - ось проектируемой ВЛЗ-10 кВ
 - граница кадастрового деления
 - условный номер земельного участка
 - характерная точка границы земельного участка

Изм.	Коп.уч.	Лист	№ док.	Подпись	Дата

25.18-ППМТ

Лист
5

ЧЕРТЁЖ МЕЖЕВАНИЯ ТЕРРИТОРИИ
М 1:500









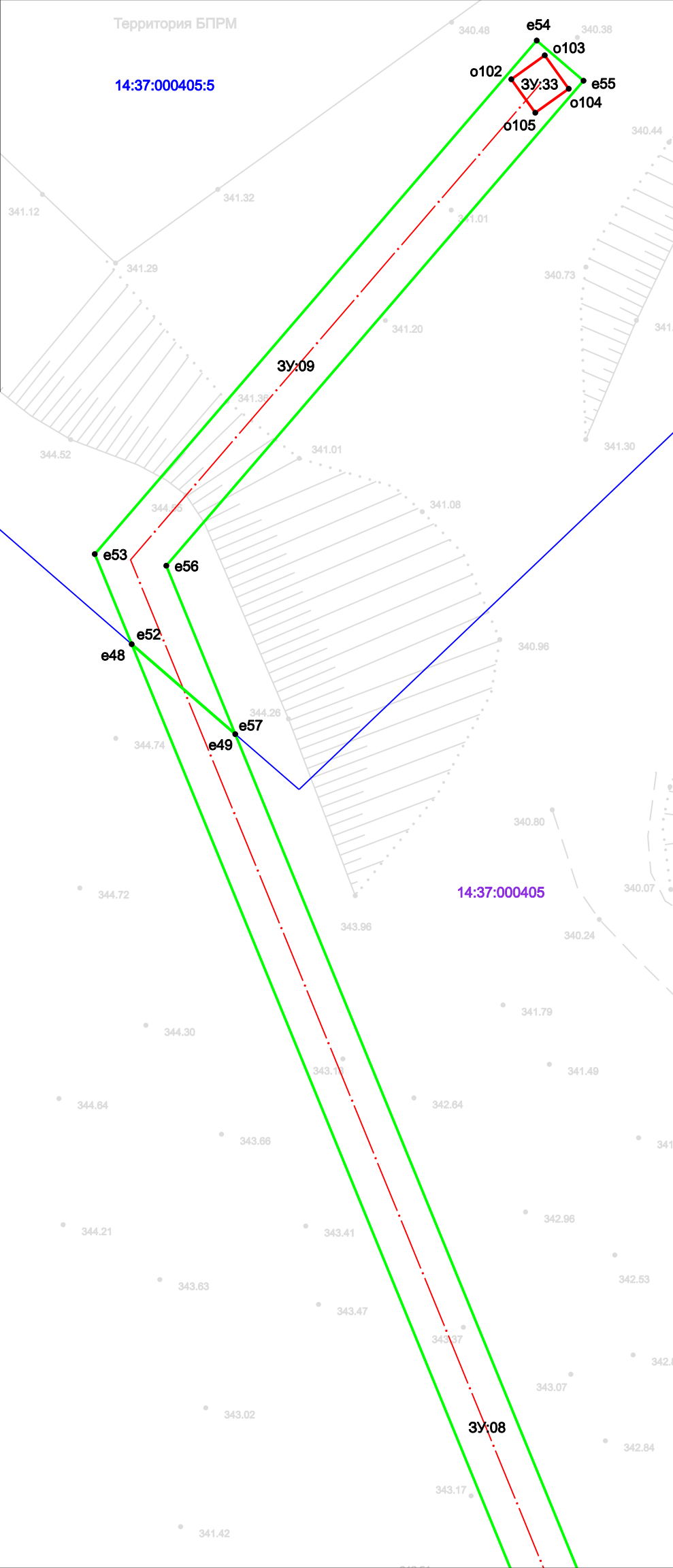
ПРОЕКТ ПЛАНИРОВКИ С ПРОЕКТОМ МЕЖЕВАНИЯ ТЕРРИТОРИИ,
ПРЕДНАЗНАЧЕННОЙ ДЛЯ РАЗМЕЩЕНИЯ ЛИНЕЙНОГО ОБЪЕКТА

"Электроснабжение ближней приводной радиостанции (БПРМ) в г. Мирный"

ЧЕРТЁЖ МЕЖЕВАНИЯ ТЕРРИТОРИИ
М 1:500

УСЛОВНЫЕ ОБОЗНАЧЕНИЯ

-  - граница земельного участка на период строительства
-  - граница земельного участка на период эксплуатации
-  - ось проектируемой ВЛЗ-10 кВ
-  - граница земельного участка согласно сведениям ЕГРН
-  - условный номер земельного участка
-  - характерная точка границы земельного участка



Инов. № подл.	Взамен инв. №
Подпись и дата	

Изм.	Кол.уч.	Лист	№ док.	Подпись	Дата

25.18-ППМТ

Лист
7

Формат А3